ES122_ARPSI_0001

La Oliva

OSA BEATRIZ - DNI 42889434T
que el presente documento ha sido aprobado
a General del Consejo Insular de Aguas de
celebrada el 1 de marzo de 2015.
AGUAS DE FUERTEVENTURA, S.A.U.

Puntos de especial importancia

- IPPC
- Afección a las labores de Protección Civil
- EDAR
- Zona de Baño
- Patrimonio Cultural

Áreas de importancia ambiental

- Hábitats
- Zona de protección - LIC
- Zona de protección - ZEPA
- Masas de agua (DMA)

Zonas inundables

- ARPSI
- Límite municipal
- T = 100 años

GOBIERNO DE ESPAÑA / MINISTERIO DE AGRICULTURA, ALIMENTACIÓN Y MEDIO AMBIENTE	ELABORACIÓN DE LOS MAPAS DE PELIGROSIDAD Y RIESGO REQUERIDOS POR EL REAL DECRETO 903/2010 EN LA COSTA ESPAÑOLA. DEMARCACIÓN HIDROGRÁFICA DE FUERTEVENTURA	CONSULTOR: Intecsa-Inarsa	ESCALA: 1:5.000 (0 25 50 100 150 200 m) Original en A-3	ARPSI: ES122_ARPSI_0001 EXPTE.: 28-5149 FECHA: FEBRERO 2014	PLANO: 3.3.1 Hoja 1 de 1	TITULO: MAPA DE RIESGO MEDIO AMBIENTE T = 100 años

ES122_ARPSI_0002
Corralejo

Puntos de especial importancia
- IPPC
- Afección a las labores de Protección Civil
- EDAR
- Zona de Baño
- Patrimonio Cultural

Áreas de importancia ambiental
- Hábitats
- Zona de protección - LIC
- Zona de protección - ZEPA
- Masas de agua (DMA)

Zonas inundables
- ARPSI
- Límite municipal
- T = 100 años

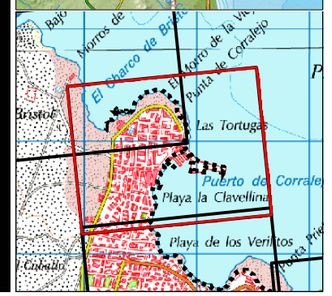

GOBIERNO DE ESPAÑA
MINISTERIO DE AGRICULTURA, ALIMENTACIÓN Y MEDIO AMBIENTE

ELABORACIÓN DE LOS MAPAS DE PELIGROSIDAD Y RIESGO REQUERIDOS POR EL REAL DECRETO 903/2010 EN LA COSTA ESPAÑOLA.
DEMARCACIÓN HIDROGRÁFICA DE FUERTEVENTURA

CONSULTOR: Intecsa-Inarsa

ESCALA: 1:5.000
0 25 50 100 150 200 m
Original en A-3

ARPSI: ES122_ARPSI_0002

EXPTE.: 28-5149

FECHA: FEBRERO 2014

PLANO: 3.3.1
Hoja 1 de 3

TITULO: MAPA DE RIESGO MEDIO AMBIENTE
T = 100 años

Playa Clavellina
(Norte La Goleta) PM1

Playa Corralejo Viejo
(Sur La Goleta)

Playa de Corralejo Medio

Océano Atlántico

Bajo del Medio

TTiMM La Oliva

Corralejo Playa

Parque Acuático

N

ES122_ARPSI_0002

Corralejo

Puntos de especial importancia

- IPPC
- Afección a las labores de Protección Civil
- EDAR
- Zona de Baño
- Patrimonio Cultural

Áreas de importancia ambiental

- Hábitats
- Zona de protección - LIC
- Zona de protección - ZEPA
- Masas de agua (DMA)

Zonas inundables

- ARPSI
- Límite municipal
- T = 100 años

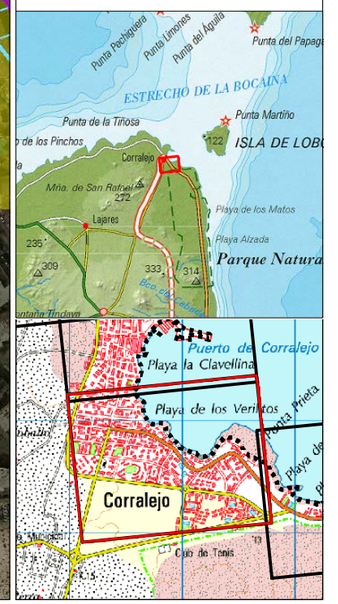

GOBIERNO DE ESPAÑA

MINISTERIO DE AGRICULTURA, ALIMENTACIÓN Y MEDIO AMBIENTE

ELABORACIÓN DE LOS MAPAS DE PELIGROSIDAD Y RIESGO REQUERIDOS POR EL REAL DECRETO 903/2010 EN LA COSTA ESPAÑOLA.
DEMARCACIÓN HIDROGRÁFICA DE FUERTEVENTURA

CONSULTOR: Intecsa-Inarsa

ESCALA: 1:5.000
0 25 50 100 150 200 m
Original en A-3

ARPSI: ES122_ARPSI_0002

EXPTE.: 28-5149

FECHA: FEBRERO 2014

PLANO: 3.3.1
Hoja 2 de 3

TITULO: MAPA DE RIESGO MEDIO AMBIENTE
T = 100 años

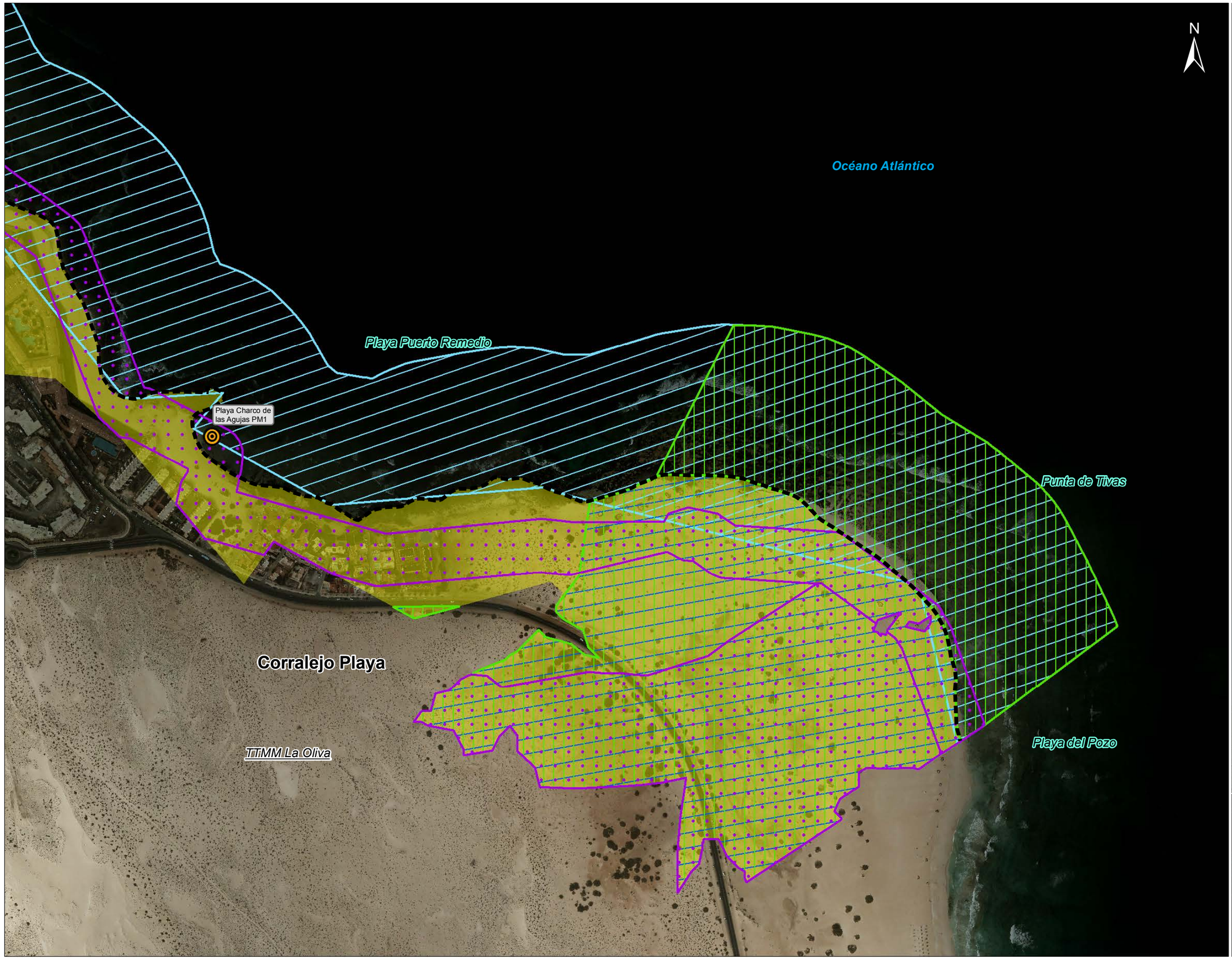

ES122_ARPSI_0002

Corralejo

Puntos de especial importancia

- IPPC
- Afección a las labores de Protección Civil
- EDAR
- Zona de Baño
- Patrimonio Cultural

Áreas de importancia ambiental

- Hábitats
- Zona de protección - LIC
- Zona de protección - ZEPA
- Masas de agua (DMA)

Zonas inundables

- ARPSI
- Límite municipal
- T = 100 años

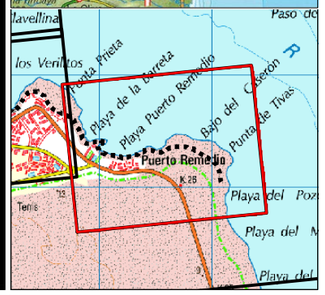

GOBIERNO DE ESPAÑA / MINISTERIO DE AGRICULTURA, ALIMENTACIÓN Y MEDIO AMBIENTE	ELABORACIÓN DE LOS MAPAS DE PELIGROSIDAD Y RIESGO REQUERIDOS POR EL REAL DECRETO 903/2010 EN LA COSTA ESPAÑOLA. DEMARCACIÓN HIDROGRÁFICA DE FUERTEVENTURA	CONSULTOR: Intecsa-Inarsa	ESCALA: 1:5.000 (0 25 50 100 150 200 m) Original en A-3	ARPSI: ES122_ARPSI_0002	PLANO: 3.3.1 Hoja 3 de 3	TITULO: MAPA DE RIESGO MEDIO AMBIENTE T = 100 años
				EXPTE.: 28-5149 / FECHA: FEBRERO 2014		

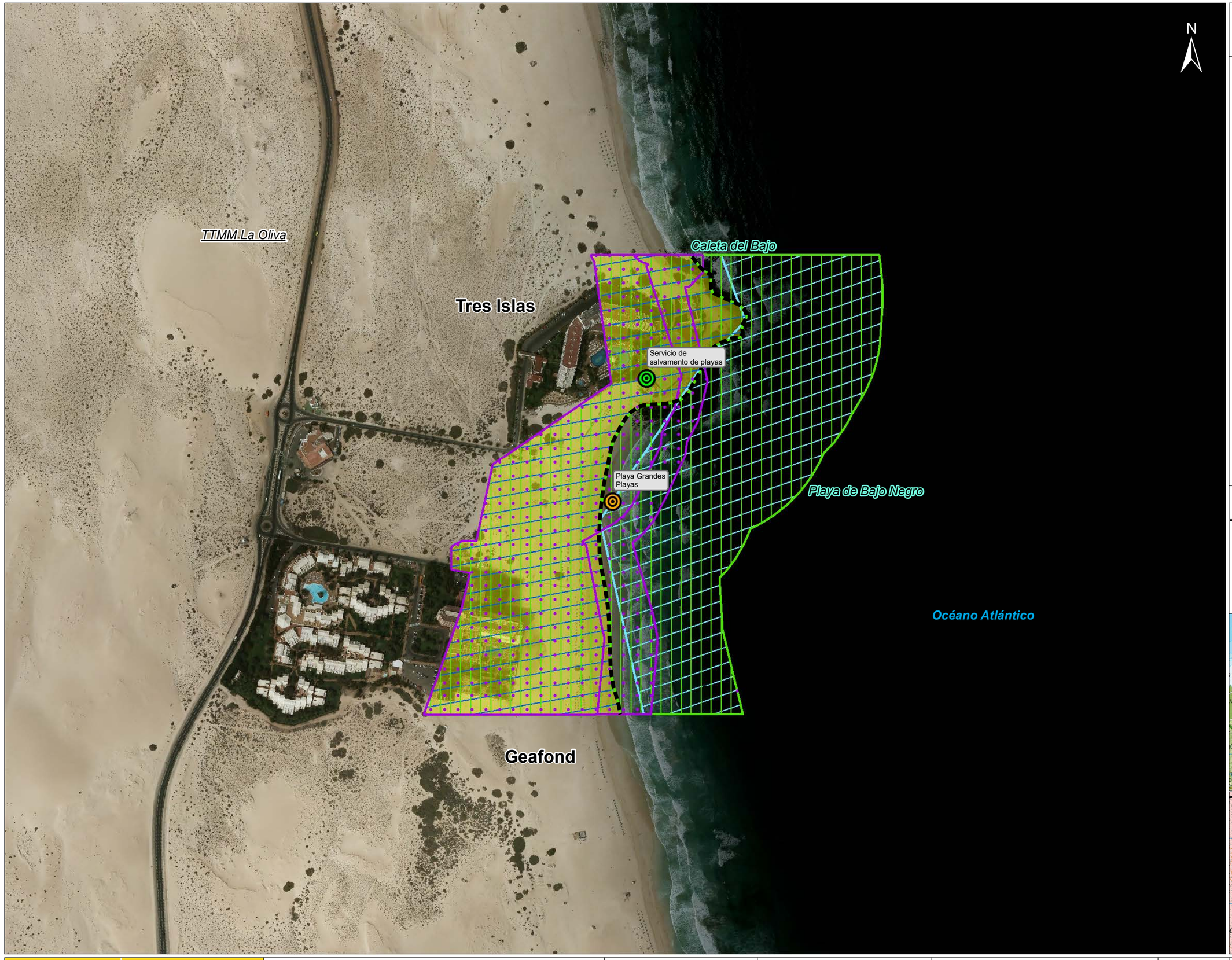

N

ES122_ARPSI_0003
Oliva Beach

Puntos de especial importancia
- IPPC
- Afección a las labores de Protección Civil
- EDAR
- Zona de Baño
- Patrimonio Cultural

Áreas de importancia ambiental
- Hábitats
- Zona de protección - LIC
- Zona de protección - ZEPA
- Masas de agua (DMA)

Zonas inundables
- ARPSI
- Límite municipal
- T = 100 años

GOBIERNO DE ESPAÑA / MINISTERIO DE AGRICULTURA, ALIMENTACIÓN Y MEDIO AMBIENTE	ELABORACIÓN DE LOS MAPAS DE PELIGROSIDAD Y RIESGO REQUERIDOS POR EL REAL DECRETO 903/2010 EN LA COSTA ESPAÑOLA. DEMARCACIÓN HIDROGRÁFICA DE FUERTEVENTURA	CONSULTOR: Intecsa-Inarsa	ESCALA: 1:5.000 (0 25 50 100 150 200 m) Original en A-3	ARPSI: ES122_ARPSI_0003 / EXPTE.: 28-5149 / FECHA: FEBRERO 2014	PLANO: 3.3.1 Hoja 1 de 1	TITULO: MAPA DE RIESGO MEDIO AMBIENTE T = 100 años

ES122_ARPSI_0004

Puerto Lajas

Puntos de especial importancia

- IPPC
- Afección a las labores de Protección Civil
- EDAR
- Zona de Baño
- Patrimonio Cultural

Áreas de importancia ambiental

- Hábitats
- Zona de protección - LIC
- Zona de protección - ZEPA
- Masas de agua (DMA)

Zonas inundables

- ARPSI
- Límite municipal
- T = 100 años

GOBIERNO DE ESPAÑA

MINISTERIO DE AGRICULTURA, ALIMENTACIÓN Y MEDIO AMBIENTE

ELABORACIÓN DE LOS MAPAS DE PELIGROSIDAD Y RIESGO REQUERIDOS POR EL REAL DECRETO 903/2010 EN LA COSTA ESPAÑOLA.
DEMARCACIÓN HIDROGRÁFICA DE FUERTEVENTURA

CONSULTOR: Intecsa-Inarsa

ESCALA: 1:5.000 (0 25 50 100 150 200 m) Original en A-3

ARPSI: ES122_ARPSI_0004

EXPTE.: 28-5149

FECHA: FEBRERO 2014

PLANO: 3.3.1 Hoja 1 de 1

TITULO: MAPA DE RIESGO MEDIO AMBIENTE T = 100 años

ES122_ARPSI_0005

Faro Puerto del Rosario y Central Térmica

Puntos de especial importancia

- IPPC
- Afección a las labores de Protección Civil
- EDAR
- Zona de Baño
- Patrimonio Cultural

Áreas de importancia ambiental

- Hábitats
- Zona de protección - LIC
- Zona de protección - ZEPA
- Masas de agua (DMA)

Zonas inundables

- ARPSI
- Límite municipal
- T = 100 años

GOBIERNO DE ESPAÑA
MINISTERIO DE AGRICULTURA, ALIMENTACIÓN Y MEDIO AMBIENTE

ELABORACIÓN DE LOS MAPAS DE PELIGROSIDAD Y RIESGO REQUERIDOS POR EL REAL DECRETO 903/2010 EN LA COSTA ESPAÑOLA.
DEMARCACIÓN HIDROGRÁFICA DE FUERTEVENTURA

CONSULTOR: Intecsa-Inarsa

ESCALA: 1:5.000 (0 25 50 100 150 200 m) Original en A-3

ARPSI: ES122_ARPSI_0005

EXPTE.: 28-5149

FECHA: FEBRERO 2014

PLANO: 3.3.1 Hoja 1 de 1

TITULO: MAPA DE RIESGO MEDIO AMBIENTE T = 100 años

ES122_ARPSI_0006

El Charco- Puerto del Rosario

Puntos de especial importancia

- IPPC
- Afección a las labores de Protección Civil
- EDAR
- Zona de Baño
- Patrimonio Cultural

Áreas de importancia ambiental

- Hábitats
- Zona de protección - LIC
- Zona de protección - ZEPA
- Masas de agua (DMA)

Zonas inundables

- ARPSI
- Límite municipal
- T = 100 años

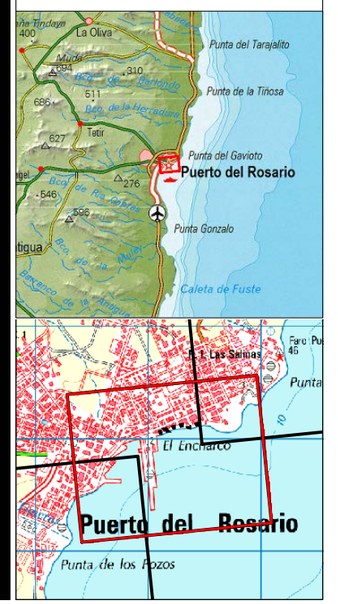

GOBIERNO DE ESPAÑA / MINISTERIO DE AGRICULTURA, ALIMENTACIÓN Y MEDIO AMBIENTE	ELABORACIÓN DE LOS MAPAS DE PELIGROSIDAD Y RIESGO REQUERIDOS POR EL REAL DECRETO 903/2010 EN LA COSTA ESPAÑOLA. DEMARCACIÓN HIDROGRÁFICA DE FUERTEVENTURA	CONSULTOR: Intecsa-Inarsa	ESCALA: 1:5.000 (0 25 50 100 150 200 m) Original en A-3	ARPSI: ES122_ARPSI_0006	PLANO: 3.3.1 Hoja 1 de 1	TITULO: MAPA DE RIESGO MEDIO AMBIENTE T = 100 años
				EXPTE.: 28-5149 / FECHA: FEBRERO 2014		

ES122_ARPSI_0007

Los Pozos- Puero del Rosario

Puntos de especial importancia

- IPPC
- Afección a las labores de Protección Civil
- EDAR
- Zona de Baño
- Patrimonio Cultural

Áreas de importancia ambiental

- Hábitats
- Zona de protección - LIC
- Zona de protección - ZEPA
- Masas de agua (DMA)

Zonas inundables

- ARPSI
- Límite municipal
- T = 100 años

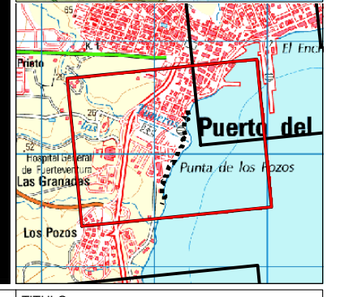

GOBIERNO DE ESPAÑA
MINISTERIO DE AGRICULTURA, ALIMENTACIÓN Y MEDIO AMBIENTE

ELABORACIÓN DE LOS MAPAS DE PELIGROSIDAD Y RIESGO REQUERIDOS POR EL REAL DECRETO 903/2010 EN LA COSTA ESPAÑOLA.
DEMARCACIÓN HIDROGRÁFICA DE FUERTEVENTURA

CONSULTOR: Intecsa-Inarsa

ESCALA: 1:5.000 (0 25 50 100 150 200 m) Original en A-3

ARPSI: ES122_ARPSI_0007

EXPTE.: 28-5149

FECHA: FEBRERO 2014

PLANO: 3.3.1

Hoja 1 de 1

TITULO: MAPA DE RIESGO MEDIO AMBIENTE T = 100 años

ES122_ARPSI_0008

Parador de Fuerteventura

Puntos de especial importancia

- IPPC
- Afección a las labores de Protección Civil
- EDAR
- Zona de Baño
- Patrimonio Cultural

Áreas de importancia ambiental

- Hábitats
- Zona de protección - LIC
- Zona de protección - ZEPA
- Masas de agua (DMA)

Zonas inundables

- ARPSI
- Límite municipal
- T = 100 años

GOBIERNO DE ESPAÑA MINISTERIO DE AGRICULTURA, ALIMENTACIÓN Y MEDIO AMBIENTE	ELABORACIÓN DE LOS MAPAS DE PELIGROSIDAD Y RIESGO REQUERIDOS POR EL REAL DECRETO 903/2010 EN LA COSTA ESPAÑOLA. DEMARCACIÓN HIDROGRÁFICA DE FUERTEVENTURA	CONSULTOR Intecsa-Inarsa	ESCALA 1:5.000 0 25 50 100 150 200 m Original en A-3	ARPSI ES122_ARPSI_0008 EXPTE. 28-5149 FECHA FEBRERO 2014	PLANO 3.3.1 Hoja 1 de 1	TITULO MAPA DE RIESGO MEDIO AMBIENTE T = 100 años

ES122_ARPSI_0009

Fustes - Puerto deportivo

Puntos de especial importancia

- IPPC
- Afección a las labores de Protección Civil
- EDAR
- Zona de Baño
- Patrimonio Cultural

Áreas de importancia ambiental

- Hábitats
- Zona de protección - LIC
- Zona de protección - ZEPA
- Masas de agua (DMA)

Zonas inundables

- ARPSI
- Límite municipal
- T = 100 años

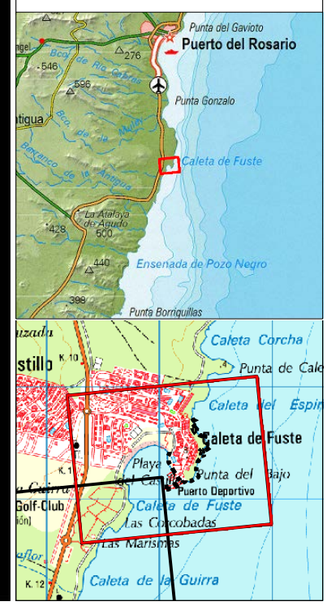

GOBIERNO DE ESPAÑA
MINISTERIO DE AGRICULTURA, ALIMENTACIÓN Y MEDIO AMBIENTE

ELABORACIÓN DE LOS MAPAS DE PELIGROSIDAD Y RIESGO REQUERIDOS POR EL REAL DECRETO 903/2010 EN LA COSTA ESPAÑOLA.
DEMARCACIÓN HIDROGRÁFICA DE FUERTEVENTURA

CONSULTOR: Intecsa-Inarsa

ESCALA: 1:5.000 (0 25 50 100 150 200 m) Original en A-3

ARPSI: ES122_ARPSI_0009

EXPTE.: 28-5149

FECHA: FEBRERO 2014

PLANO: 3.3.1 Hoja 1 de 1

TITULO: MAPA DE RIESGO MEDIO AMBIENTE T = 100 años

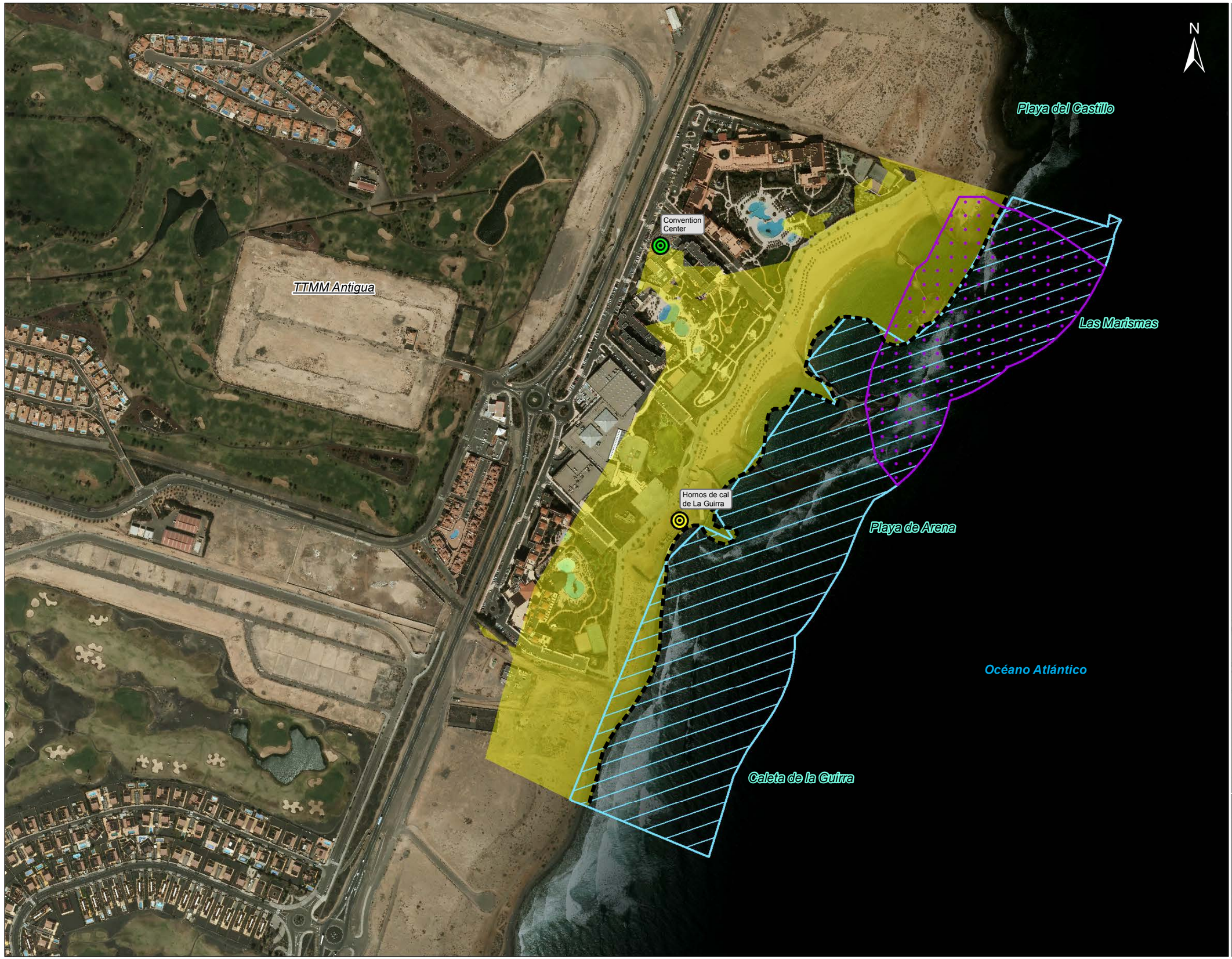

ES122_ARPSI_0010

Fuerteventura Golf Club

Puntos de especial importancia

- IPPC
- Afección a las labores de Protección Civil
- EDAR
- Zona de Baño
- Patrimonio Cultural

Áreas de importancia ambiental

- Hábitats
- Zona de protección - LIC
- Zona de protección - ZEPA
- Masas de agua (DMA)

Zonas inundables

- ARPSI
- Límite municipal
- T = 100 años

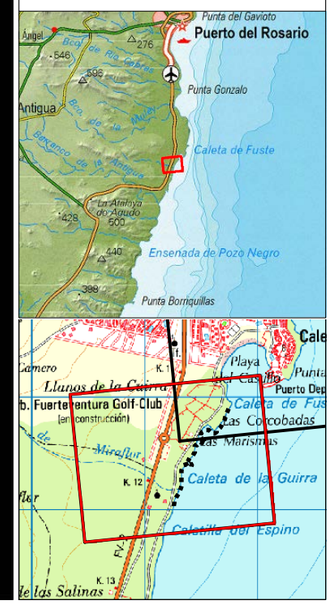

GOBIERNO DE ESPAÑA

MINISTERIO DE AGRICULTURA, ALIMENTACIÓN Y MEDIO AMBIENTE

ELABORACIÓN DE LOS MAPAS DE PELIGROSIDAD Y RIESGO REQUERIDOS POR EL REAL DECRETO 903/2010 EN LA COSTA ESPAÑOLA.
DEMARCACIÓN HIDROGRÁFICA DE FUERTEVENTURA

CONSULTOR: Intecsa-Inarsa

ESCALA: 1:5.000
0 25 50 100 150 200 m
Original en A-3

ARPSI: ES122_ARPSI_0010

EXPTE.: 28-5149

FECHA: FEBRERO 2014

PLANO: 3.3.1
Hoja 1 de 1

TITULO: MAPA DE RIESGO MEDIO AMBIENTE
T = 100 años

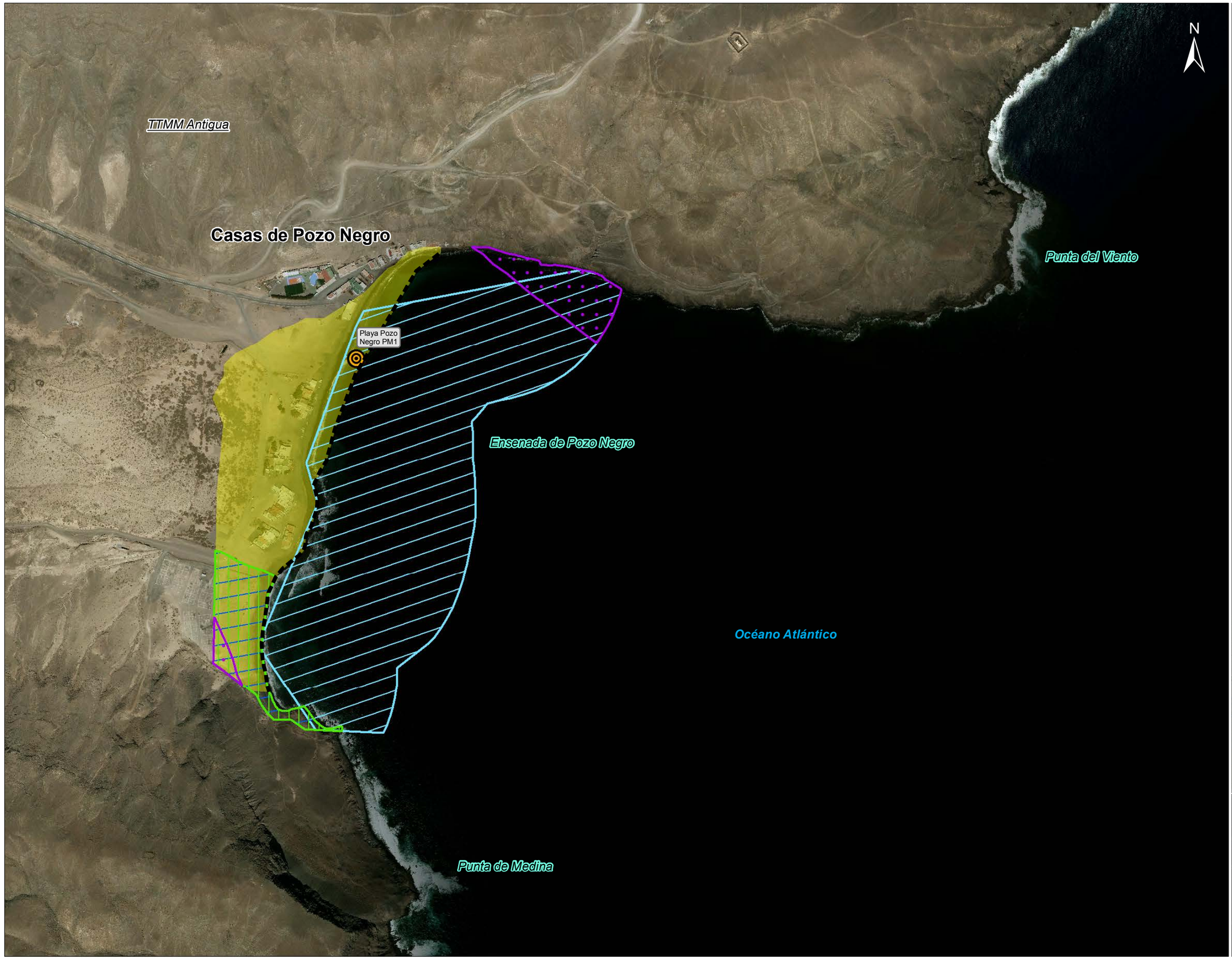

ES122_ARPSI_0011

Casas de Pozo Negro

Puntos de especial importancia

- IPPC
- Afección a las labores de Protección Civil
- EDAR
- Zona de Baño
- Patrimonio Cultural

Áreas de importancia ambiental

- Hábitats
- Zona de protección - LIC
- Zona de protección - ZEPA
- Masas de agua (DMA)

Zonas inundables

- ARPSI
- Límite municipal
- T = 100 años

GOBIERNO DE ESPAÑA
MINISTERIO DE AGRICULTURA, ALIMENTACIÓN Y MEDIO AMBIENTE

ELABORACIÓN DE LOS MAPAS DE PELIGROSIDAD Y RIESGO REQUERIDOS POR EL REAL DECRETO 903/2010 EN LA COSTA ESPAÑOLA.
DEMARCACIÓN HIDROGRÁFICA DE FUERTEVENTURA

CONSULTOR: Intecsa-Inarsa

ESCALA: 1:5.000 (0 25 50 100 150 200 m) Original en A-3

ARPSI: ES122_ARPSI_0011

EXPTE.: 28-5149

FECHA: FEBRERO 2014

PLANO: 3.3.1 Hoja 1 de 1

TITULO: MAPA DE RIESGO MEDIO AMBIENTE T = 100 años

ES122_ARPSI_0012

Las Playitas -Playa del pajarito

Puntos de especial importancia

- IPPC
- Afección a las labores de Protección Civil
- EDAR
- Zona de Baño
- Patrimonio Cultural

Áreas de importancia ambiental

- Hábitats
- Zona de protección - LIC
- Zona de protección - ZEPA
- Masas de agua (DMA)

Zonas inundables

- ARPSI
- Límite municipal
- T = 100 años

GOBIERNO DE ESPAÑA
MINISTERIO DE AGRICULTURA, ALIMENTACIÓN Y MEDIO AMBIENTE

ELABORACIÓN DE LOS MAPAS DE PELIGROSIDAD Y RIESGO REQUERIDOS POR EL REAL DECRETO 903/2010 EN LA COSTA ESPAÑOLA.
DEMARCACIÓN HIDROGRÁFICA DE FUERTEVENTURA

CONSULTOR: Intecsa-Inarsa

ESCALA: 1:5.000 (0 25 50 100 150 200 m) Original en A-3

ARPSI: ES122_ARPSI_0012

EXPTE.: 28-5149

FECHA: FEBRERO 2014

PLANO: 3.3.1 Hoja 1 de 1

TITULO: MAPA DE RIESGO MEDIO AMBIENTE T = 100 años

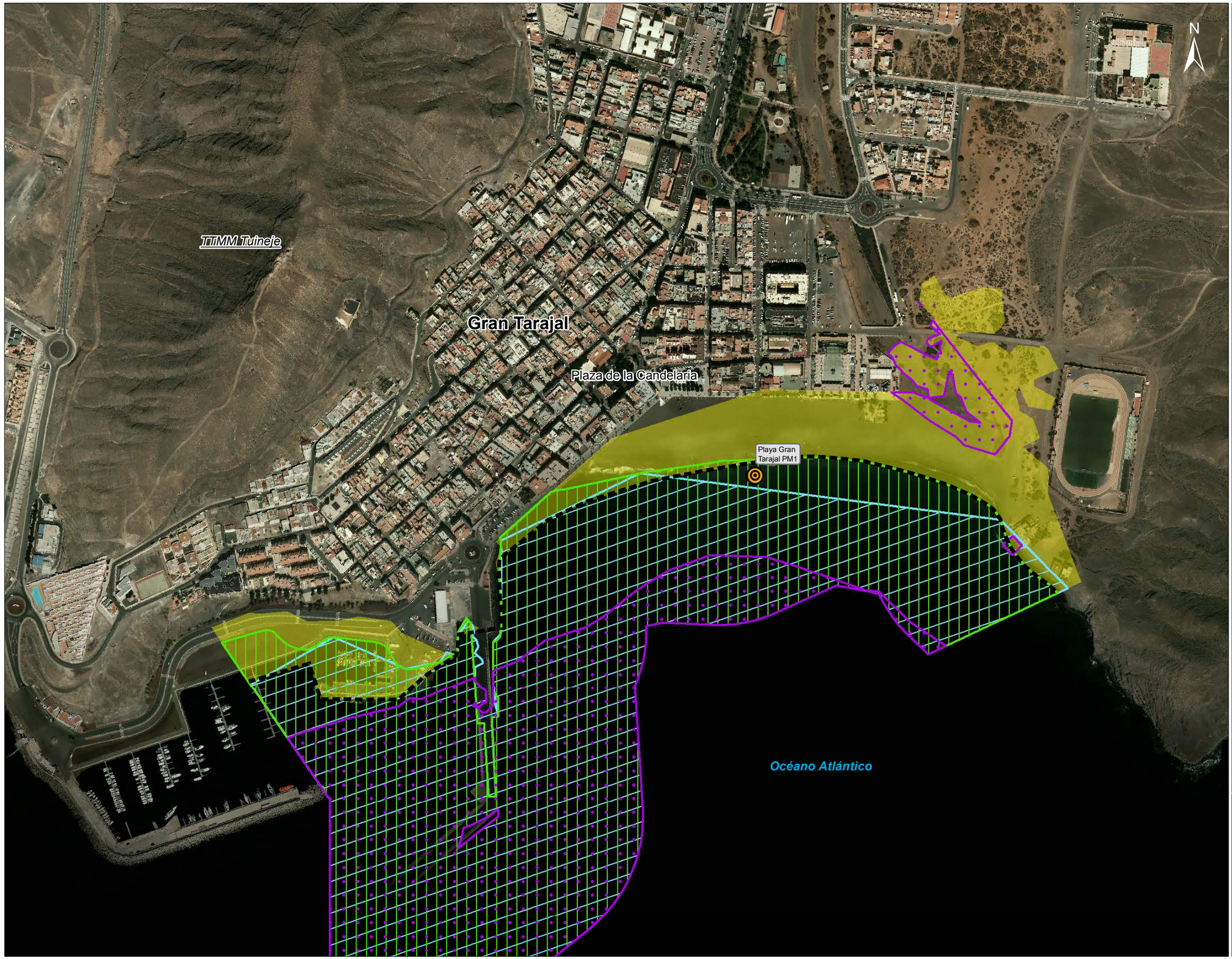

ES122_ARPSI_0013

Gran Tarajal

Puntos de especial importancia

- IPPC
- Afección a las labores de Protección Civil
- EDAR
- Zona de Baño
- Patrimonio Cultural

Áreas de importancia ambiental

- Hábitats
- Zona de protección - LIC
- Zona de protección - ZEPA
- Masas de agua (DMA)

Zonas inundables

- ARPSI
- Límite municipal
- T = 100 años

GOBIERNO DE ESPAÑA

MINISTERIO DE AGRICULTURA, ALIMENTACIÓN Y MEDIO AMBIENTE

ELABORACIÓN DE LOS MAPAS DE PELIGROSIDAD Y RIESGO REQUERIDOS POR EL REAL DECRETO 903/2010 EN LA COSTA ESPAÑOLA.
DEMARCACIÓN HIDROGRÁFICA DE FUERTEVENTURA

CONSULTOR: Intecsa-Inarsa

ESCALA: 1:5.000
0 25 50 100 150 200 m
Original en A-3

ARPSI: ES122_ARPSI_0013

EXPTE.: 28-5149

FECHA: FEBRERO 2014

PLANO: 3.3.1
Hoja 1 de 1

TITULO: MAPA DE RIESGO MEDIO AMBIENTE
T = 100 años

ES122_ARPSI_0014
Giniginamar

Puntos de especial importancia
- IPPC
- Afección a las labores de Protección Civil
- EDAR
- Zona de Baño
- Patrimonio Cultural

Áreas de importancia ambiental
- Hábitats
- Zona de protección - LIC
- Zona de protección - ZEPA
- Masas de agua (DMA)

Zonas inundables
- ARPSI
- Límite municipal
- T = 100 años

GOBIERNO DE ESPAÑA / MINISTERIO DE AGRICULTURA, ALIMENTACIÓN Y MEDIO AMBIENTE	ELABORACIÓN DE LOS MAPAS DE PELIGROSIDAD Y RIESGO REQUERIDOS POR EL REAL DECRETO 903/2010 EN LA COSTA ESPAÑOLA. DEMARCACIÓN HIDROGRÁFICA DE FUERTEVENTURA	CONSULTOR: Intecsa-Inarsa	ESCALA: 1:5.000 (0 25 50 100 150 200 m) Original en A-3	ARPSI: ES122_ARPSI_0014 EXPTE.: 28-5149 FECHA: FEBRERO 2014	PLANO: 3.3.1 Hoja 1 de 1	TITULO: MAPA DE RIESGO MEDIO AMBIENTE T = 100 años

ES122_ARPSI_0015

Tarajalejo

Puntos de especial importancia

- IPPC
- Afección a las labores de Protección Civil
- EDAR
- Zona de Baño
- Patrimonio Cultural

Áreas de importancia ambiental

- Hábitats
- Zona de protección - LIC
- Zona de protección - ZEPA
- Masas de agua (DMA)

Zonas inundables

- ARPSI
- Límite municipal
- T = 100 años

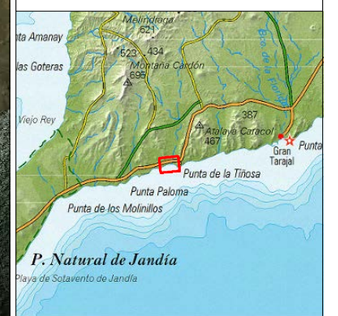

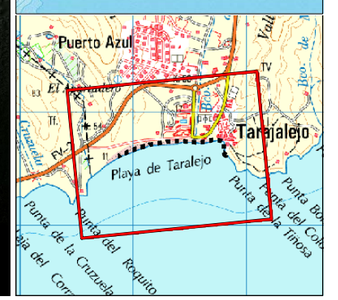

GOBIERNO DE ESPAÑA
MINISTERIO DE AGRICULTURA, ALIMENTACIÓN Y MEDIO AMBIENTE

ELABORACIÓN DE LOS MAPAS DE PELIGROSIDAD Y RIESGO REQUERIDOS POR EL REAL DECRETO 903/2010 EN LA COSTA ESPAÑOLA.
DEMARCACIÓN HIDROGRÁFICA DE FUERTEVENTURA

CONSULTOR: Intecsa-Inarsa

ESCALA: 1:5.000
0 25 50 100 150 200 m
Original en A-3

ARPSI: ES122_ARPSI_0015

EXPTE.: 28-5149

FECHA: FEBRERO 2014

PLANO: 3.3.1
Hoja 1 de 1

TITULO: MAPA DE RIESGO MEDIO AMBIENTE
T = 100 años

ES122_ARPSI_0016

La Tajita y Barranco
del Tarajal de Sancho

Puntos de especial importancia

- IPPC
- Afección a las labores de Protección Civil
- EDAR
- Zona de Baño
- Patrimonio Cultural

Áreas de importancia ambiental

- Hábitats
- Zona de protección - LIC
- Zona de protección - ZEPA
- Masas de agua (DMA)

Zonas inundables

- ARPSI
- Límite municipal
- T = 100 años

GOBIERNO DE ESPAÑA
MINISTERIO DE AGRICULTURA, ALIMENTACIÓN Y MEDIO AMBIENTE

ELABORACIÓN DE LOS MAPAS DE PELIGROSIDAD Y RIESGO REQUERIDOS POR EL REAL DECRETO 903/2010 EN LA COSTA ESPAÑOLA.
DEMARCACIÓN HIDROGRÁFICA DE FUERTEVENTURA

CONSULTOR: Intecsa-Inarsa

ESCALA: 1:5.000
0 25 50 100 150 200 m
Original en A-3

ARPSI: ES122_ARPSI_0016

EXPTE.: 28-5149

FECHA: FEBRERO 2014

PLANO: 3.3.1
Hoja 1 de 1

TITULO: MAPA DE RIESGO MEDIO AMBIENTE
T = 100 años

ES122_ARPSI_0017

Bahía Calma

Puntos de especial importancia

- IPPC
- Afección a las labores de Protección Civil
- EDAR
- Zona de Baño
- Patrimonio Cultural

Áreas de importancia ambiental

- Hábitats
- Zona de protección - LIC
- Zona de protección - ZEPA
- Masas de agua (DMA)

Zonas inundables

- ARPSI
- Límite municipal
- T = 100 años

GOBIERNO DE ESPAÑA
MINISTERIO DE AGRICULTURA, ALIMENTACIÓN Y MEDIO AMBIENTE

ELABORACIÓN DE LOS MAPAS DE PELIGROSIDAD Y RIESGO REQUERIDOS POR EL REAL DECRETO 903/2010 EN LA COSTA ESPAÑOLA.
DEMARCACIÓN HIDROGRÁFICA DE FUERTEVENTURA

CONSULTOR: Intecsa-Inarsa

ESCALA: 1:5.000 (0 25 50 100 150 200 m) Original en A-3

ARPSI: ES122_ARPSI_0017

EXPTE.: 28-5149

FECHA: FEBRERO 2014

PLANO: 3.3.1 Hoja 1 de 1

TITULO: MAPA DE RIESGO MEDIO AMBIENTE T = 100 años



N

ES122_ARPSI_0018

Los Albertos

Puntos de especial importancia

- IPPC
- Afección a las labores de Protección Civil
- EDAR
- Zona de Baño
- Patrimonio Cultural

Áreas de importancia ambiental

- Hábitats
- Zona de protección - LIC
- Zona de protección - ZEPA
- Masas de agua (DMA)

Zonas inundables

- ARPSI
- Límite municipal
- T = 100 años

GOBIERNO DE ESPAÑA

MINISTERIO DE AGRICULTURA, ALIMENTACIÓN Y MEDIO AMBIENTE

ELABORACIÓN DE LOS MAPAS DE PELIGROSIDAD Y RIESGO REQUERIDOS POR EL REAL DECRETO 903/2010 EN LA COSTA ESPAÑOLA.
DEMARCACIÓN HIDROGRÁFICA DE FUERTEVENTURA

CONSULTOR: Intecsa-Inarsa

ESCALA: 1:5.000 (0 25 50 100 150 200 m) Original en A-3

ARPSI: ES122_ARPSI_0018

EXPTE.: 28-5149

FECHA: FEBRERO 2014

PLANO: 3.3.1 Hoja 1 de 1

TITULO: MAPA DE RIESGO MEDIO AMBIENTE T = 100 años

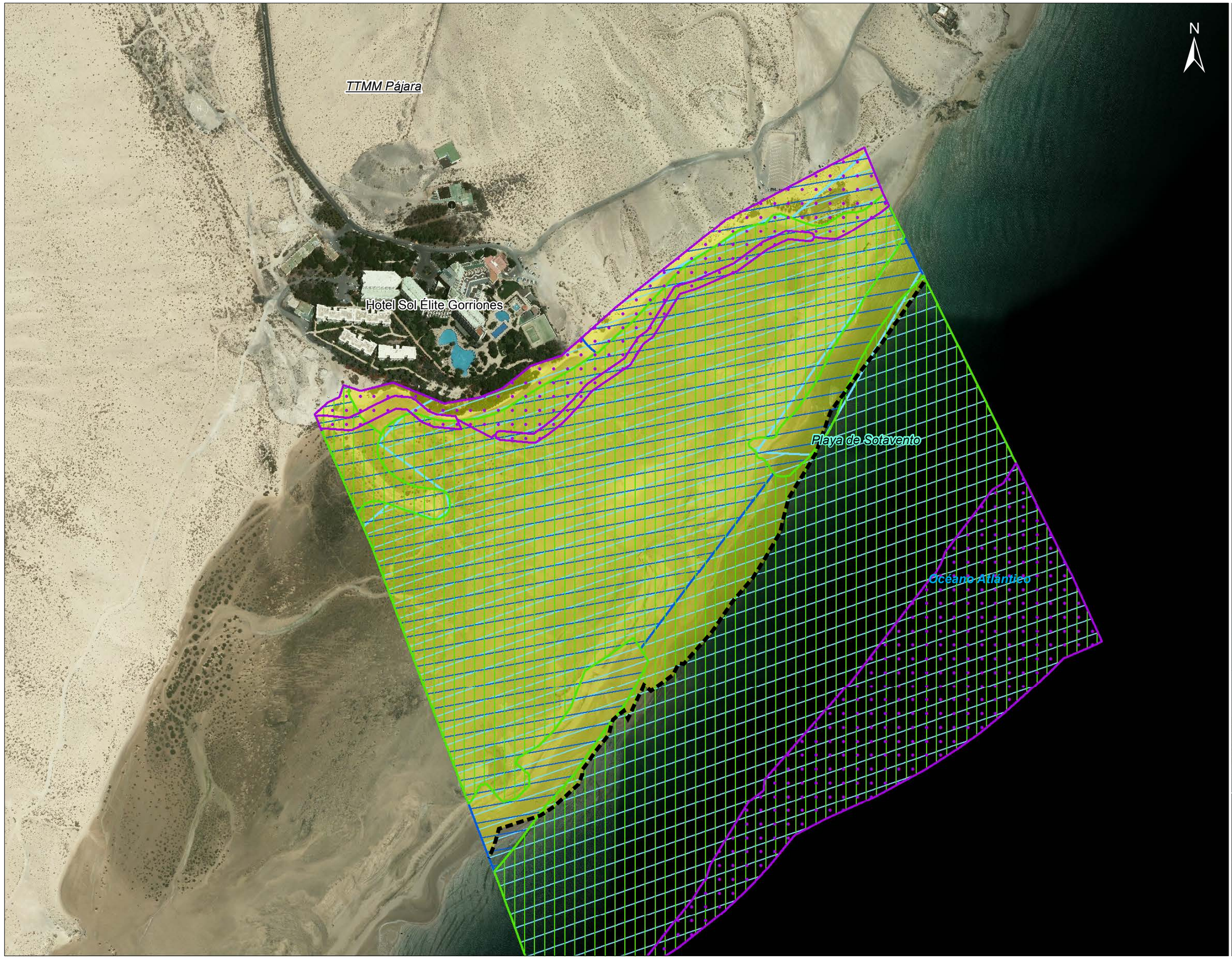

ES122_ARPSI_0019

Los Verodes

Puntos de especial importancia

- IPPC
- Afección a las labores de Protección Civil
- EDAR
- Zona de Baño
- Patrimonio Cultural

Áreas de importancia ambiental

- Hábitats
- Zona de protección - LIC
- Zona de protección - ZEPA
- Masas de agua (DMA)

Zonas inundables

- ARPSI
- Límite municipal
- T = 100 años

GOBIERNO DE ESPAÑA

MINISTERIO DE AGRICULTURA, ALIMENTACIÓN Y MEDIO AMBIENTE

ELABORACIÓN DE LOS MAPAS DE PELIGROSIDAD Y RIESGO REQUERIDOS POR EL REAL DECRETO 903/2010 EN LA COSTA ESPAÑOLA.
DEMARCACIÓN HIDROGRÁFICA DE FUERTEVENTURA

CONSULTOR: Intecsa-Inarsa

ESCALA: 1:5.000 (0 25 50 100 150 200 m) Original en A-3

ARPSI: ES122_ARPSI_0019

EXPTE.: 28-5149

FECHA: FEBRERO 2014

PLANO: 3.3.1 Hoja 1 de 1

TITULO: MAPA DE RIESGO MEDIO AMBIENTE T = 100 años

ES122_ARPSI_0020

Las Gaviotas

Puntos de especial importancia

- IPPC
- Afección a las labores de Protección Civil
- EDAR
- Zona de Baño
- Patrimonio Cultural

Áreas de importancia ambiental

- Hábitats
- Zona de protección - LIC
- Zona de protección - ZEPA
- Masas de agua (DMA)

Zonas inundables

- ARPSI
- Límite municipal
- T = 100 años

GOBIERNO DE ESPAÑA

MINISTERIO DE AGRICULTURA, ALIMENTACIÓN Y MEDIO AMBIENTE

ELABORACIÓN DE LOS MAPAS DE PELIGROSIDAD Y RIESGO REQUERIDOS POR EL REAL DECRETO 903/2010 EN LA COSTA ESPAÑOLA.
DEMARCACIÓN HIDROGRÁFICA DE FUERTEVENTURA

CONSULTOR: Intecsa-Inarsa

ESCALA: 1:5.000 (0 25 50 100 150 200 m) Original en A-3

ARPSI: ES122_ARPSI_0020

EXPTE.: 28-5149

FECHA: FEBRERO 2014

PLANO: 3.3.1 Hoja 1 de 1

TITULO: MAPA DE RIESGO MEDIO AMBIENTE T = 100 años

ES122_ARPSI_0021

Morro del Jable

Puntos de especial importancia

- IPPC
- Afección a las labores de Protección Civil
- EDAR
- Zona de Baño
- Patrimonio Cultural

Áreas de importancia ambiental

- Hábitats
- Zona de protección - LIC
- Zona de protección - ZEPA
- Masas de agua (DMA)

Zonas inundables

- ARPSI
- Límite municipal
- T = 100 años

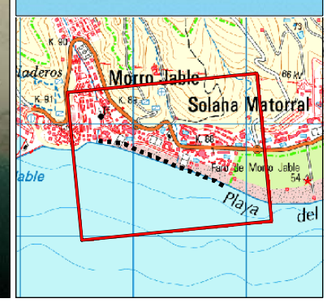

GOBIERNO DE ESPAÑA

MINISTERIO DE AGRICULTURA, ALIMENTACIÓN Y MEDIO AMBIENTE

ELABORACIÓN DE LOS MAPAS DE PELIGROSIDAD Y RIESGO REQUERIDOS POR EL REAL DECRETO 903/2010 EN LA COSTA ESPAÑOLA.
DEMARCACIÓN HIDROGRÁFICA DE FUERTEVENTURA

CONSULTOR: Intecsa-Inarsa

ESCALA: 1:5.000 (0 25 50 100 150 200 m) Original en A-3

ARPSI: ES122_ARPSI_0021

EXPTE.: 28-5149

FECHA: FEBRERO 2014

PLANO: 3.3.1 Hoja 1 de 1

TITULO: MAPA DE RIESGO MEDIO AMBIENTE T = 100 años

ES122_ARPSI_0022

Puertito de la Cruz

Puntos de especial importancia

- IPPC
- Afección a las labores de Protección Civil
- EDAR
- Zona de Baño
- Patrimonio Cultural

Áreas de importancia ambiental

- Hábitats
- Zona de protección - LIC
- Zona de protección - ZEPA
- Masas de agua (DMA)

Zonas inundables

- ARPSI
- Límite municipal
- T = 100 años

GOBIERNO DE ESPAÑA

MINISTERIO DE AGRICULTURA, ALIMENTACIÓN Y MEDIO AMBIENTE

ELABORACIÓN DE LOS MAPAS DE PELIGROSIDAD Y RIESGO REQUERIDOS POR EL REAL DECRETO 903/2010 EN LA COSTA ESPAÑOLA. DEMARCACIÓN HIDROGRÁFICA DE FUERTEVENTURA

CONSULTOR: Intecsa-Inarsa

ESCALA: 1:5.000 (0 25 50 100 150 200 m) Original en A-3

ARPSI: ES122_ARPSI_0022

EXPTE.: 28-5149

FECHA: FEBRERO 2014

PLANO: 3.3.1 Hoja 1 de 1

TITULO: MAPA DE RIESGO MEDIO AMBIENTE T = 100 años

ES122_ARPSI_0023

Ajuí - Puerto de la Peña

Puntos de especial importancia

- IPPC
- Afección a las labores de Protección Civil
- EDAR
- Zona de Baño
- Patrimonio Cultural

Áreas de importancia ambiental

- Hábitats
- Zona de protección - LIC
- Zona de protección - ZEPA
- Masas de agua (DMA)

Zonas inundables

- ARPSI
- Límite municipal
- T = 100 años

GOBIERNO DE ESPAÑA
MINISTERIO DE AGRICULTURA, ALIMENTACIÓN Y MEDIO AMBIENTE

ELABORACIÓN DE LOS MAPAS DE PELIGROSIDAD Y RIESGO REQUERIDOS POR EL REAL DECRETO 903/2010 EN LA COSTA ESPAÑOLA.
DEMARCACIÓN HIDROGRÁFICA DE FUERTEVENTURA

CONSULTOR: Intecsa-Inarsa

ESCALA: 1:5.000 (0 25 50 100 150 200 m) Original en A-3

ARPSI: ES122_ARPSI_0023

EXPTE.: 28-5149

FECHA: FEBRERO 2014

PLANO: 3.3.1

Hoja 1 de 1

TITULO: MAPA DE RIESGO MEDIO AMBIENTE T = 100 años

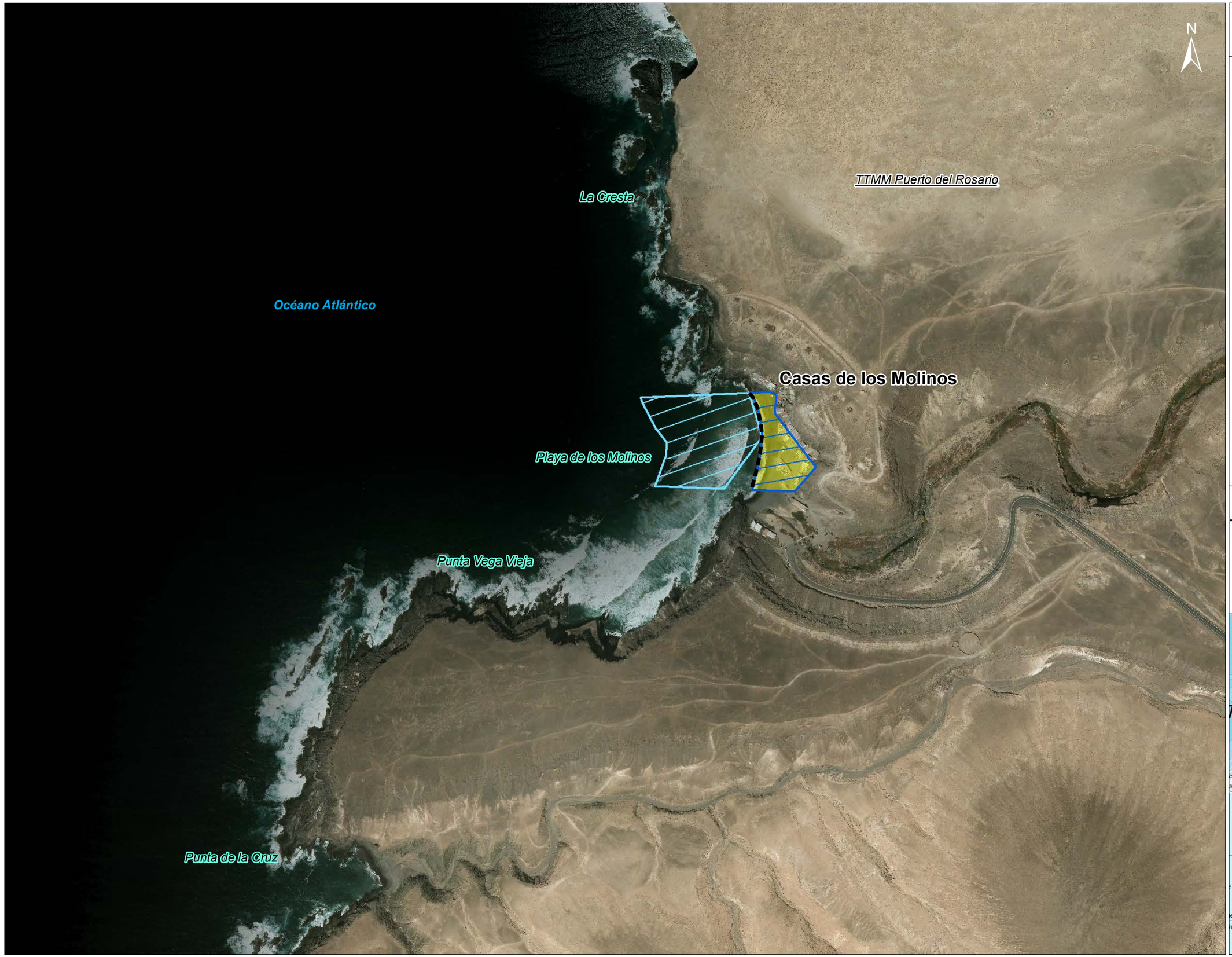

ES122_ARPSI_0024

Puertito de los Molinos

Puntos de especial importancia

- IPPC
- Afección a las labores de Protección Civil
- EDAR
- Zona de Baño
- Patrimonio Cultural

Áreas de importancia ambiental

- Hábitats
- Zona de protección - LIC
- Zona de protección - ZEPA
- Masas de agua (DMA)

Zonas inundables

- ARPSI
- Límite municipal
- T = 100 años

GOBIERNO DE ESPAÑA
MINISTERIO DE AGRICULTURA, ALIMENTACIÓN Y MEDIO AMBIENTE

ELABORACIÓN DE LOS MAPAS DE PELIGROSIDAD Y RIESGO REQUERIDOS POR EL REAL DECRETO 903/2010 EN LA COSTA ESPAÑOLA.
DEMARCACIÓN HIDROGRÁFICA DE FUERTEVENTURA

CONSULTOR: Intecsa-Inarsa

ESCALA: 1:5.000 (0 25 50 100 150 200 m) Original en A-3

ARPSI: ES122_ARPSI_0024

EXPTE.: 28-5149

FECHA: FEBRERO 2014

PLANO: 3.3.1 Hoja 1 de 1

TITULO: MAPA DE RIESGO MEDIO AMBIENTE T = 100 años

ES122_ARPSI_0025

El cotillo y Urb. Los Lagos

Puntos de especial importancia

- IPPC
- Afección a las labores de Protección Civil
- EDAR
- Zona de Baño
- Patrimonio Cultural

Áreas de importancia ambiental

- Hábitats
- Zona de protección - LIC
- Zona de protección - ZEPA
- Masas de agua (DMA)

Zonas inundables

- ARPSI
- Límite municipal
- T = 100 años

GOBIERNO DE ESPAÑA

MINISTERIO DE AGRICULTURA, ALIMENTACIÓN Y MEDIO AMBIENTE

ELABORACIÓN DE LOS MAPAS DE PELIGROSIDAD Y RIESGO REQUERIDOS POR EL REAL DECRETO 903/2010 EN LA COSTA ESPAÑOLA.
DEMARCACIÓN HIDROGRÁFICA DE FUERTEVENTURA

CONSULTOR: Intecsa-Inarsa

ESCALA: 1:5.000 (0 25 50 100 150 200 m) Original en A-3

ARPSI: ES122_ARPSI_0025

EXPTE.: 28-5149

FECHA: FEBRERO 2014

PLANO: 3.3.1 Hoja 1 de 2

TITULO: MAPA DE RIESGO MEDIO AMBIENTE T = 100 años

ES122_ARPSI_0025

El cotillo y Urb. Los Lagos

N

Puntos de especial importancia

- IPPC
- Afección a las labores de Protección Civil
- EDAR
- Zona de Baño
- Patrimonio Cultural

Áreas de importancia ambiental

- Hábitats
- Zona de protección - LIC
- Zona de protección - ZEPA
- Masas de agua (DMA)

Zonas inundables

- ARPSI
- Límite municipal
- T = 100 años

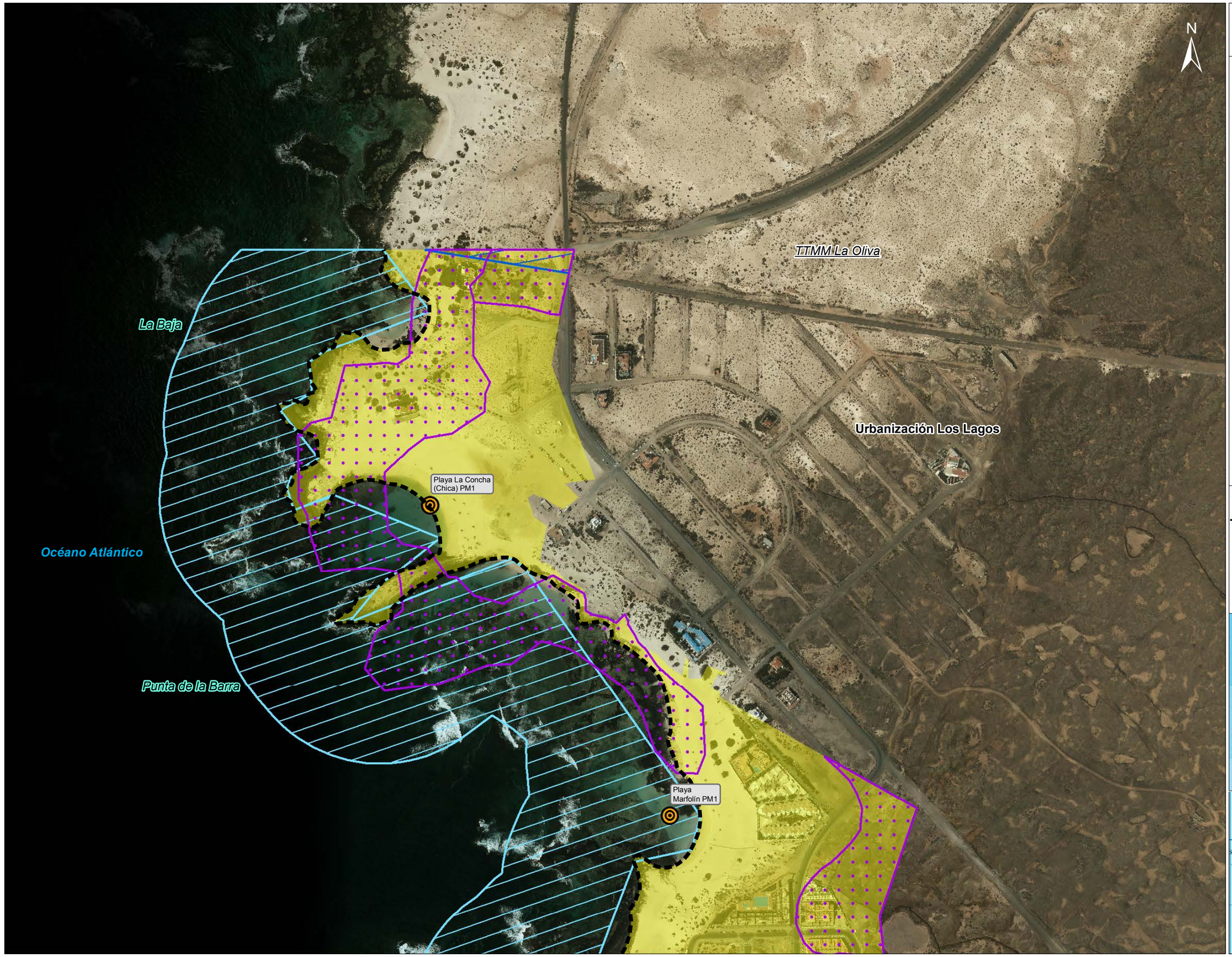

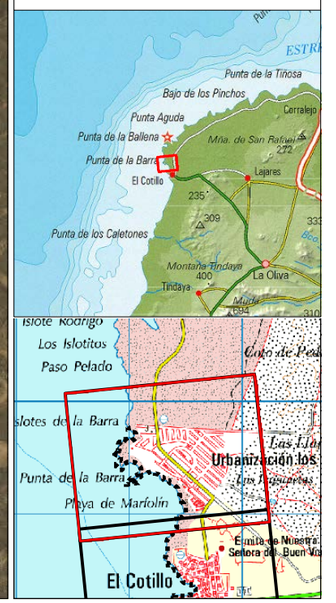

GOBIERNO DE ESPAÑA MINISTERIO DE AGRICULTURA, ALIMENTACIÓN Y MEDIO AMBIENTE	ELABORACIÓN DE LOS MAPAS DE PELIGROSIDAD Y RIESGO REQUERIDOS POR EL REAL DECRETO 903/2010 EN LA COSTA ESPAÑOLA. DEMARCACIÓN HIDROGRÁFICA DE FUERTEVENTURA	CONSULTOR Intecsa-Inarsa	ESCALA 1:5.000 0 25 50 100 150 200 m Original en A-3	ARPSI ES122_ARPSI_0025 EXPTE. 28-5149 FECHA FEBRERO 2014	PLANO 3.3.1 Hoja 2 de 2	TITULO MAPA DE RIESGO MEDIO AMBIENTE T = 100 años

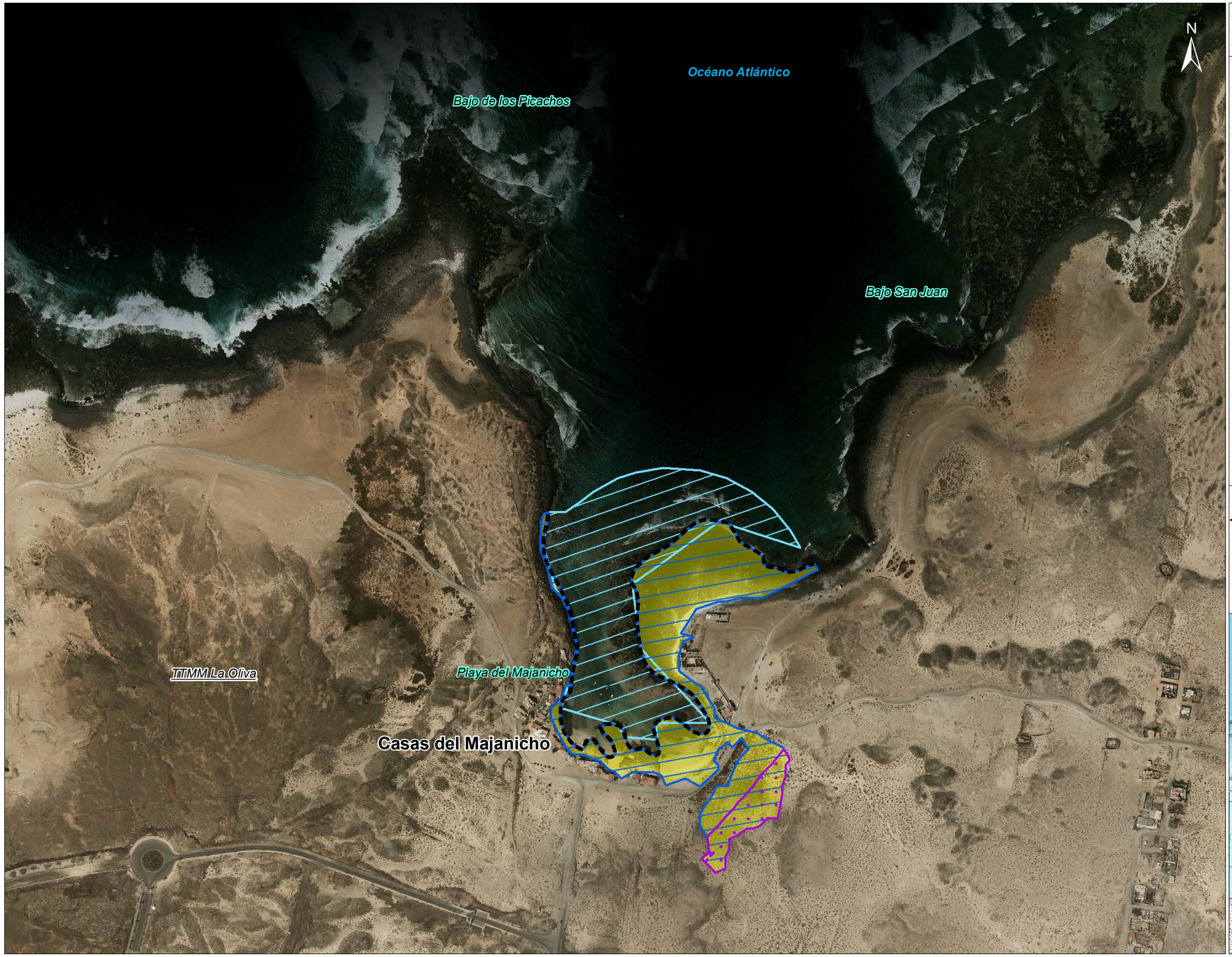

ES122_ARPSI_0026
Majanichio

Puntos de especial importancia
- IPPC
- Afección a las labores de Protección Civil
- EDAR
- Zona de Baño
- Patrimonio Cultural

Áreas de importancia ambiental
- Hábitats
- Zona de protección - LIC
- Zona de protección - ZEPA
- Masas de agua (DMA)

Zonas inundables
- ARPSI
- Límite municipal
- T = 100 años

GOBIERNO DE ESPAÑA
MINISTERIO DE AGRICULTURA, ALIMENTACIÓN Y MEDIO AMBIENTE

ELABORACIÓN DE LOS MAPAS DE PELIGROSIDAD Y RIESGO REQUERIDOS POR EL REAL DECRETO 903/2010 EN LA COSTA ESPAÑOLA.
DEMARCACIÓN HIDROGRÁFICA DE FUERTEVENTURA

CONSULTOR: Intecsa-Inarsa

ESCALA: 1:5.000
0 25 50 100 150 200 m
Original en A-3

ARPSI: ES122_ARPSI_0026
EXPTE.: 28-5149
FECHA: FEBRERO 2014

PLANO: 3.3.1
Hoja 1 de 1

TITULO: MAPA DE RIESGO MEDIO AMBIENTE
T = 100 años

ES122_ARPSI_0027_m

El Jablito

Puntos de especial importancia

- IPPC
- Afección a las labores de Protección Civil
- EDAR
- Zona de Baño
- Patrimonio Cultural

Áreas de importancia ambiental

- Hábitats
- Zona de protección - LIC
- Zona de protección - ZEPA
- Masas de agua (DMA)

Zonas inundables

- ARPSI
- Límite municipal
- T = 100 años

GOBIERNO DE ESPAÑA
MINISTERIO DE AGRICULTURA, ALIMENTACIÓN Y MEDIO AMBIENTE

ELABORACIÓN DE LOS MAPAS DE PELIGROSIDAD Y RIESGO REQUERIDOS POR EL REAL DECRETO 903/2010 EN LA COSTA ESPAÑOLA.
DEMARCACIÓN HIDROGRÁFICA DE FUERTEVENTURA

CONSULTOR: Intecsa-Inarsa

ESCALA: 1:5.000 (0 25 50 100 150 200 m) Original en A-3

ARPSI: ES122_ARPSI_0027_m

EXPTE.: 28-5149

FECHA: FEBRERO 2014

PLANO: 3.3.1 Hoja 1 de 1

TITULO: MAPA DE RIESGO MEDIO AMBIENTE T = 100 años